


Č.	Datum	Popis	Vypracoval	Schválil
REVIZE				

Souřadnicový systém S-JTSK, Výškový systém Bpv

<p>Objednatel:</p> <p>Krajská správa a údržba silnic Středočeského kraje, p.o. Zborovská 11, 150 21 Praha 5</p>	
--	---

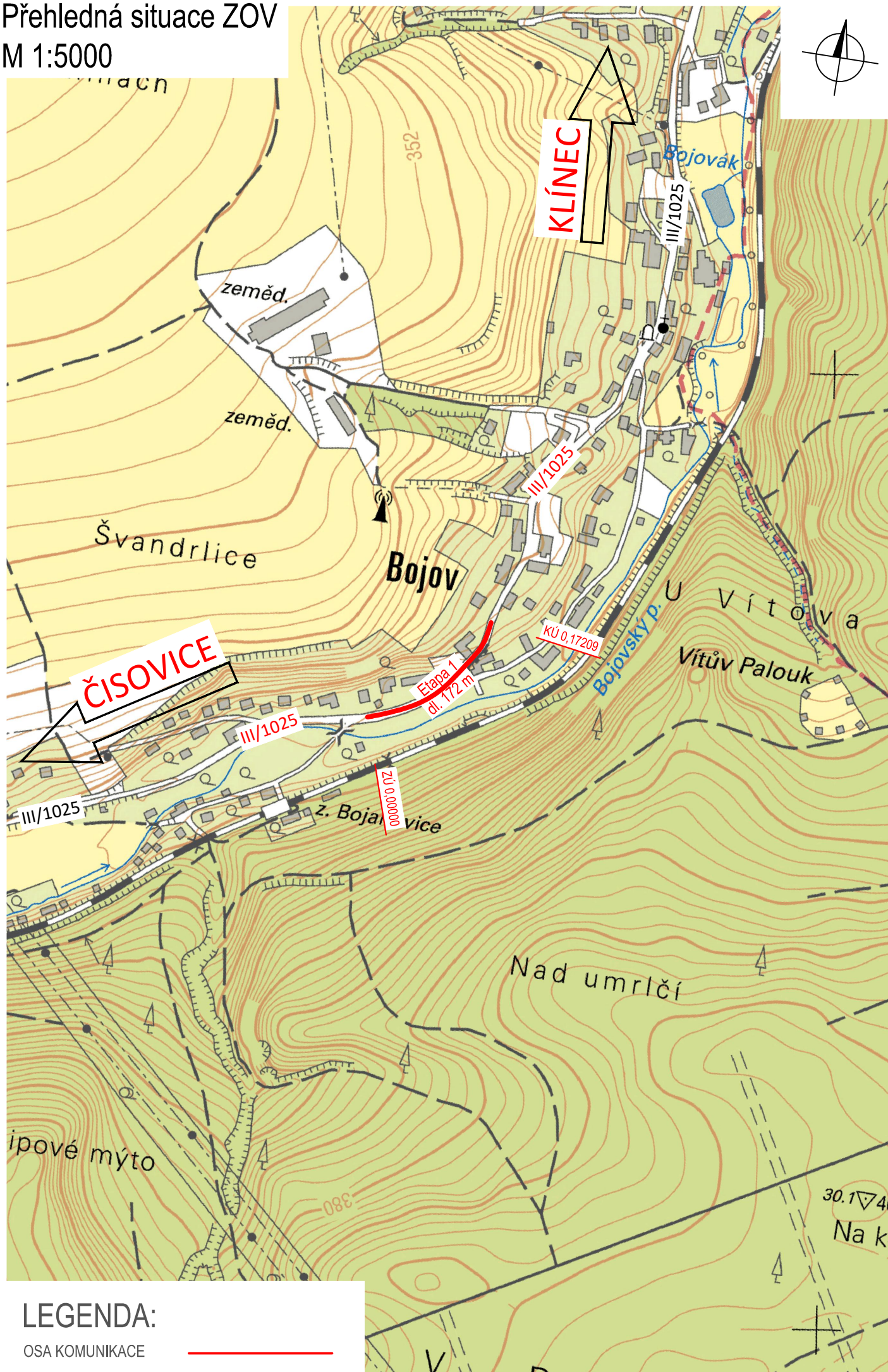
<p>Zhotovitel:</p> <p>BIM SAS4S Vedoucí společník: SAGASTA s.r.o., Novodvorská 1010/14, 142 00 Praha 4</p>

<div>  AFRY  4roads  SATRA  SHB </div>

<p>Navrhl/vypracoval:</p> <p>Ing. Jan Lambert</p>	<p>Zodpovědný projektant:</p> <p>Ing. Jan Svoboda</p>	<p>Zhotovitel části:</p> <p>4roads s.r.o. Slunná 541/27 162 00 Praha 6</p>  4roads
<p>Technická kontrola:</p> <p>Ing. Pavel Paška</p>	<p>Hlavní inženýr projektu:</p> <p>Ing. Jan Svoboda</p>	

Kraj:	Středočeský	Čís.sm.obj.:	S-3683/00066001/2020
Katastrální území:	Čisovice	Čís.akce:	20075
Stavba:	III/1025 Čisovice-Bojov, úprava odvodnění	Datum:	06/2022
		Formát:	-
		Měřítko:	-
Část:	<p>Souhrnná technická zpráva Příloha č. 2 Výkresy ZOV</p>	Stupeň:	Číslo kopie:
		PDPS	
		Číslo přílohy:	
		B.8.2	

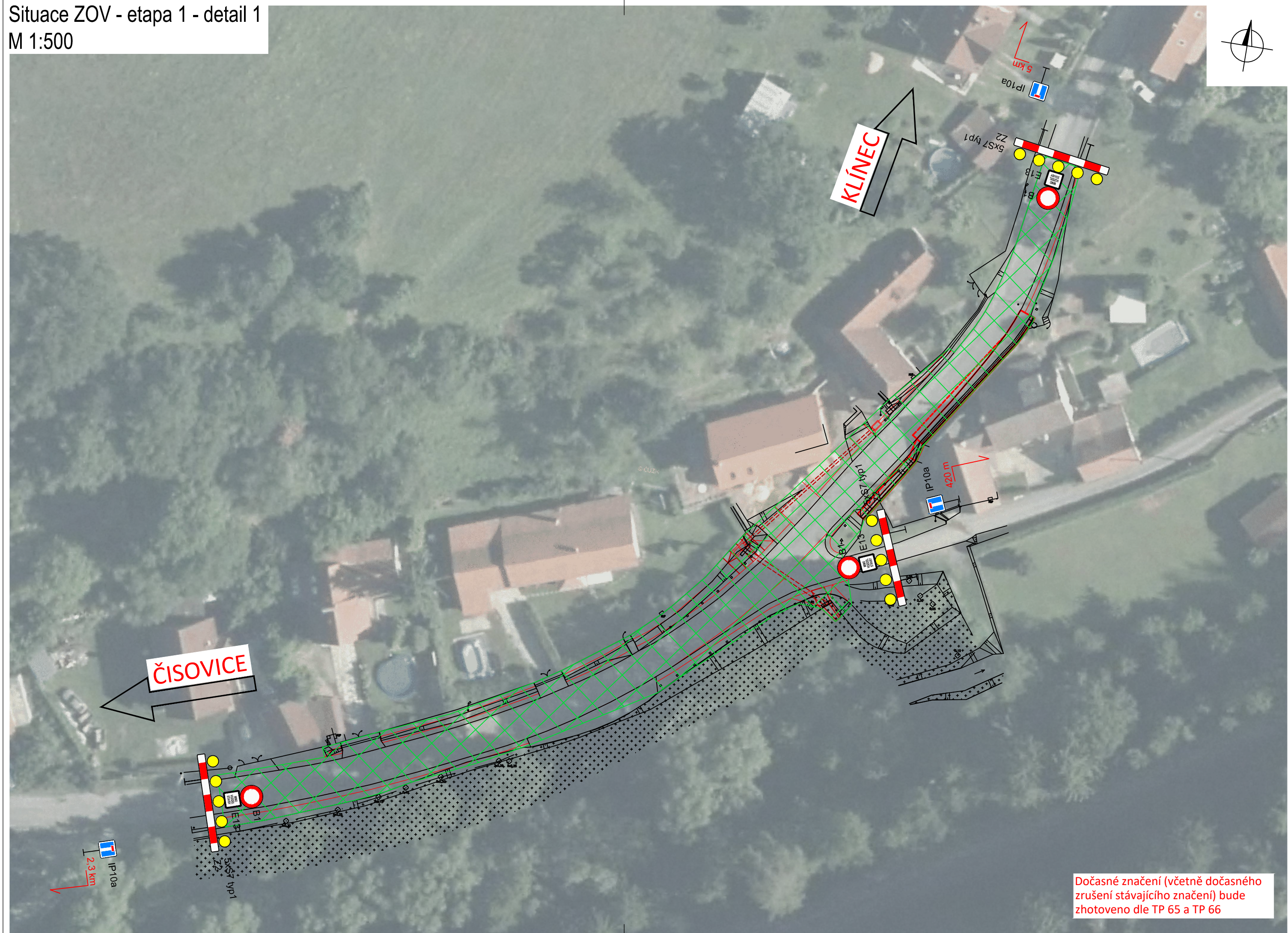
Přehledná situace ZOV
M 1:5000



LEGENDA:

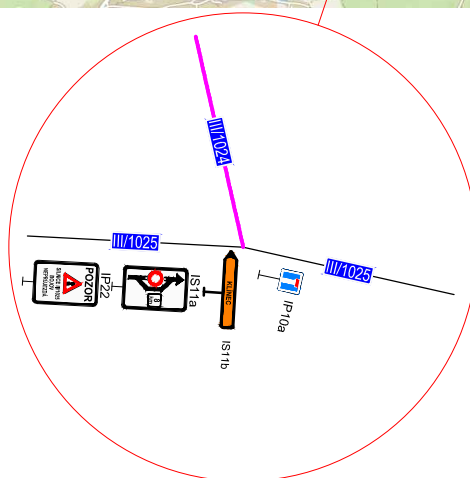
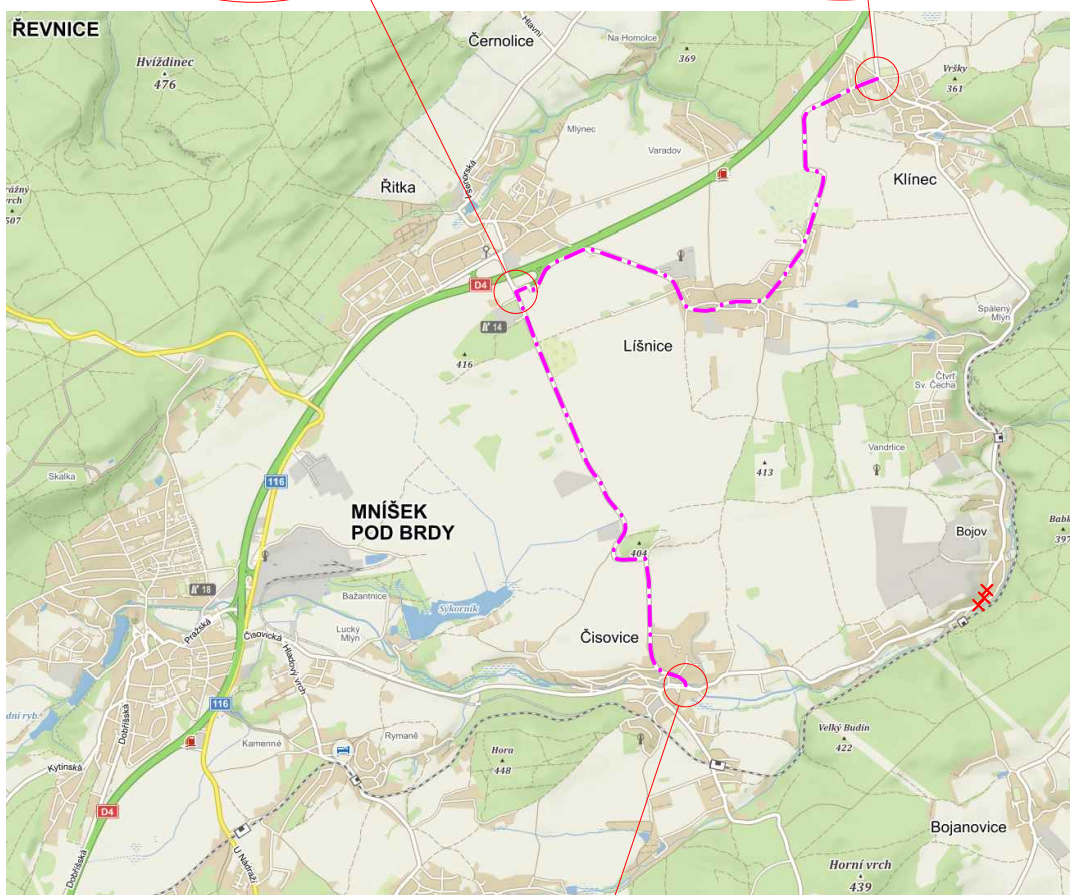
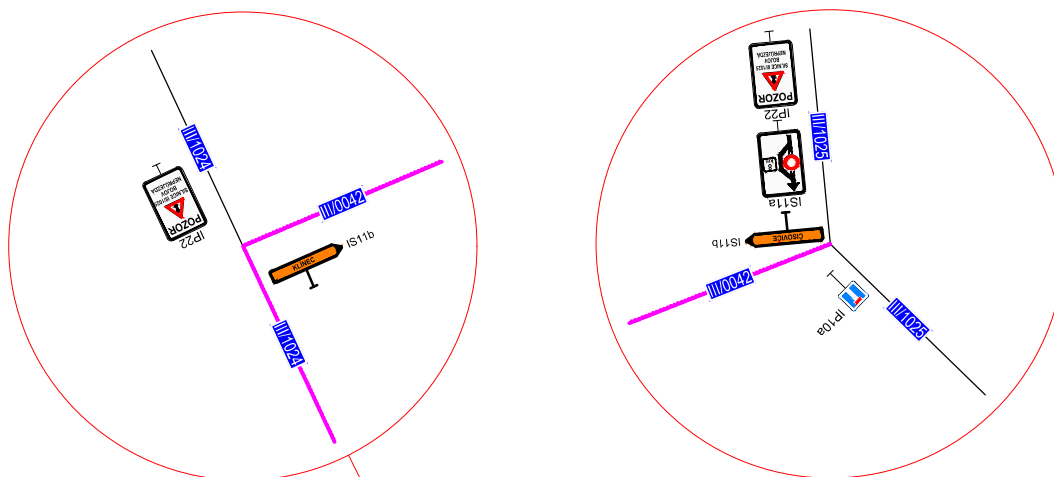
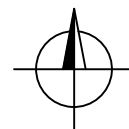
OSA KOMUNIKACE





Dočasné značení (včetně dočasného zrušení stávajícího značení) bude zhotoveno dle TP 65 a TP 66

Schéma objízdných tras pro etapu 1



LEGENDA:

OBJÍZDNÁ TRASA

UZAVÍRKA



Dopravní značení bude v rámci etapy upraveno dle TP 65 a TP 66